

Số: 1910 /QĐ-UBND

Nghệ An, ngày 15 tháng 6 năm 2020

QUYẾT ĐỊNH
Về việc điều chỉnh Quyết định số 6659/QĐ-UBND
ngày 26/12/2016 của UBND tỉnh Nghệ An

ỦY BAN NHÂN DÂN TỈNH NGHỆ AN

Căn cứ Luật Tổ chức chính quyền địa phương ngày 19/6/2015;

Căn cứ Luật khoáng sản ngày 17/11/2010;

Căn cứ Nghị định số 158/2016/NĐ-CP ngày 29/11/2016 của Chính phủ quy định chi tiết thi hành một số điều của Luật khoáng sản;

Căn cứ Thông tư số 45/2016/TT-BTNMT ngày 26/12/2016 của Bộ trưởng Bộ Tài nguyên và Môi trường quy định về đề án thăm dò khoáng sản, đóng cửa mỏ khoáng sản và mẫu báo cáo kết quả hoạt động khoáng sản; mẫu văn bản trong hồ sơ cấp phép hoạt động khoáng sản, hồ sơ phê duyệt trữ lượng khoáng sản; trình tự, thủ tục đóng cửa mỏ khoáng sản;

Căn cứ Quyết định số 6659/QĐ-UBND ngày 26/12/2016 của UBND tỉnh về việc cho phép chuyển nhượng quyền khai thác khoáng sản;

Xét đề nghị của Công ty TNHH Đầu tư xây dựng Tuấn Thiện tại Văn bản số 18/CV-Cty ngày 04/6/2020 về việc đề nghị điều chỉnh giấy phép khai thác khoáng sản;

Theo đề nghị của Giám đốc Sở Tài nguyên và Môi trường tại Tờ trình số 2630/TTr-STNMT ngày 08/6/2020.

QUYẾT ĐỊNH:

Điều 1. Điều chỉnh khoản 1 và khoản 5 Điều 2 Quyết định số 6659/QĐ-UBND ngày 26/12/2016 của UBND tỉnh về việc cho phép chuyển nhượng quyền khai thác khoáng sản cát, sỏi tại khu vực Bãi Bù, xã Đà Sơn, huyện Đô Lương, tỉnh Nghệ An như sau:

“1. Diện tích khu vực khai thác: 95.973,2 m², đ ược giới hạn bởi các điểm khép góc có tọa độ xác định theo Phụ lục bản đồ kèm theo quyết định này;

5. Thời hạn cấp phép khai thác: 23 năm, đến hết ngày 03/9/2037”.

Các nội dung khác của Quyết định số 6659/QĐ-UBND ngày 26/12/2016 của UBND tỉnh Nghệ An được giữ nguyên hiệu lực thi hành.


Điều 2. Giao Sở Tài nguyên và Môi trường xem xét quyền và nghĩa vụ của Công ty TNHH Đầu tư xây dựng Tuấn Thiện liên quan đến nội dung điều chỉnh tại Điều 1 của Quyết định này để trình UBND tỉnh xem xét, giải quyết theo quy định.

Điều 3. Quyết định này có hiệu lực kể từ ngày ký.


Chánh Văn phòng UBND tỉnh; Giám đốc các Sở: Tài nguyên và Môi trường, Xây dựng; Giám đốc Công an tỉnh; Chủ tịch UBND huyện Đô Lương; Chủ tịch UBND xã Đà Sơn; Giám đốc Công ty TNHH Đầu tư xây dựng Tuấn Thiện và Thủ trưởng các cơ quan có liên quan chịu trách nhiệm thi hành Quyết định này./.

Nơi nhận:

- Như Điều 3;
- Chủ tịch UBND tỉnh (để B/c);
- Phó Chủ tịch (NN) UBND tỉnh;
- Trung tâm Tin học- Công báo;
- Lưu: VT, NN (V).



TM. ỦY BAN NHÂN DÂN
KT. CHỦ TỊCH
PHÓ CHỦ TỊCH



Hoàng Nghĩa Hiếu

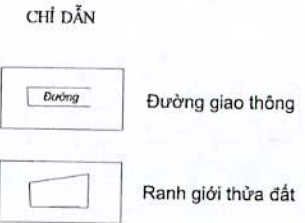
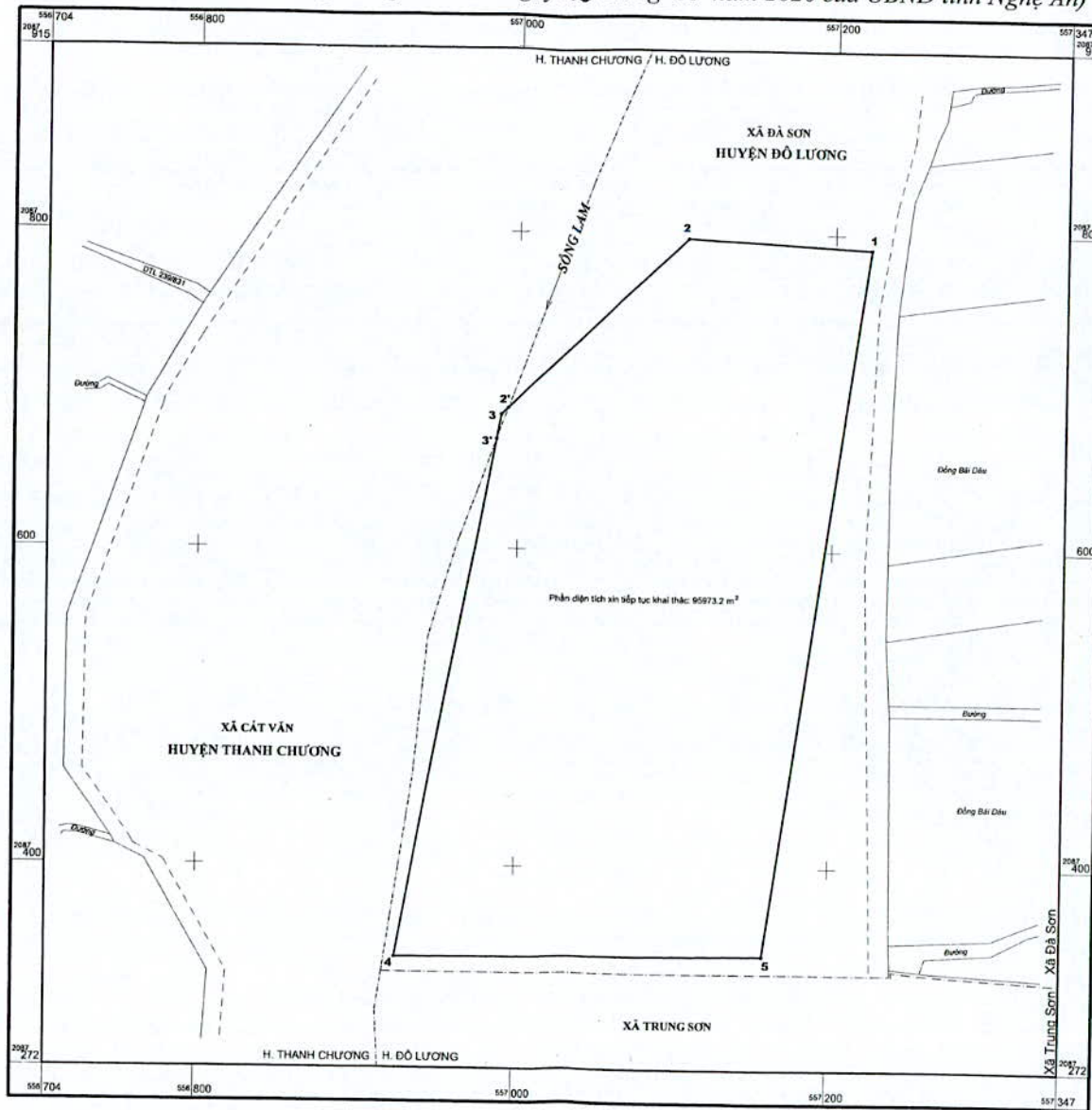
BẢN ĐỒ KHU VỰC KHAI THÁC CÁT SỎI BÃI BÙ XÃ ĐÀ SƠN, HUYỆN ĐỒ LƯƠNG, TỈNH NGHỆ AN
 (Kèm theo Quyết định số 1910 /QĐ-UBND ngày 15 tháng 06 năm 2020 của UBND tỉnh Nghệ An)

TOẠ ĐỘ CÁC ĐIỂM KHÉP GÓC
 Diện tích xin trả

TT	Tọa độ hệ VN 2000 (KTT 104° 45', múi 3°)	
	X(M)	Y(M)
3	2087685.00	556989.00
2'	2087689.26	556993.49
3'	2087669.46	556986.19
S = 26.8 m²		

Diện tích xin tiếp tục khai thác

TT	Tọa độ hệ VN 2000 (KTT 104° 45', múi 3°)	
	X(M)	Y(M)
1	2087791.00	557223.00
2	2087797.00	557107.00
2'	2087689.26	556993.49
3'	2087669.46	556986.19
4	2087342.00	556927.00
5	2087344.00	557159.00
S = 95973.2 m²		



RANH GIỚI, DIỆN TÍCH KHU VỰC KHAI THÁC

